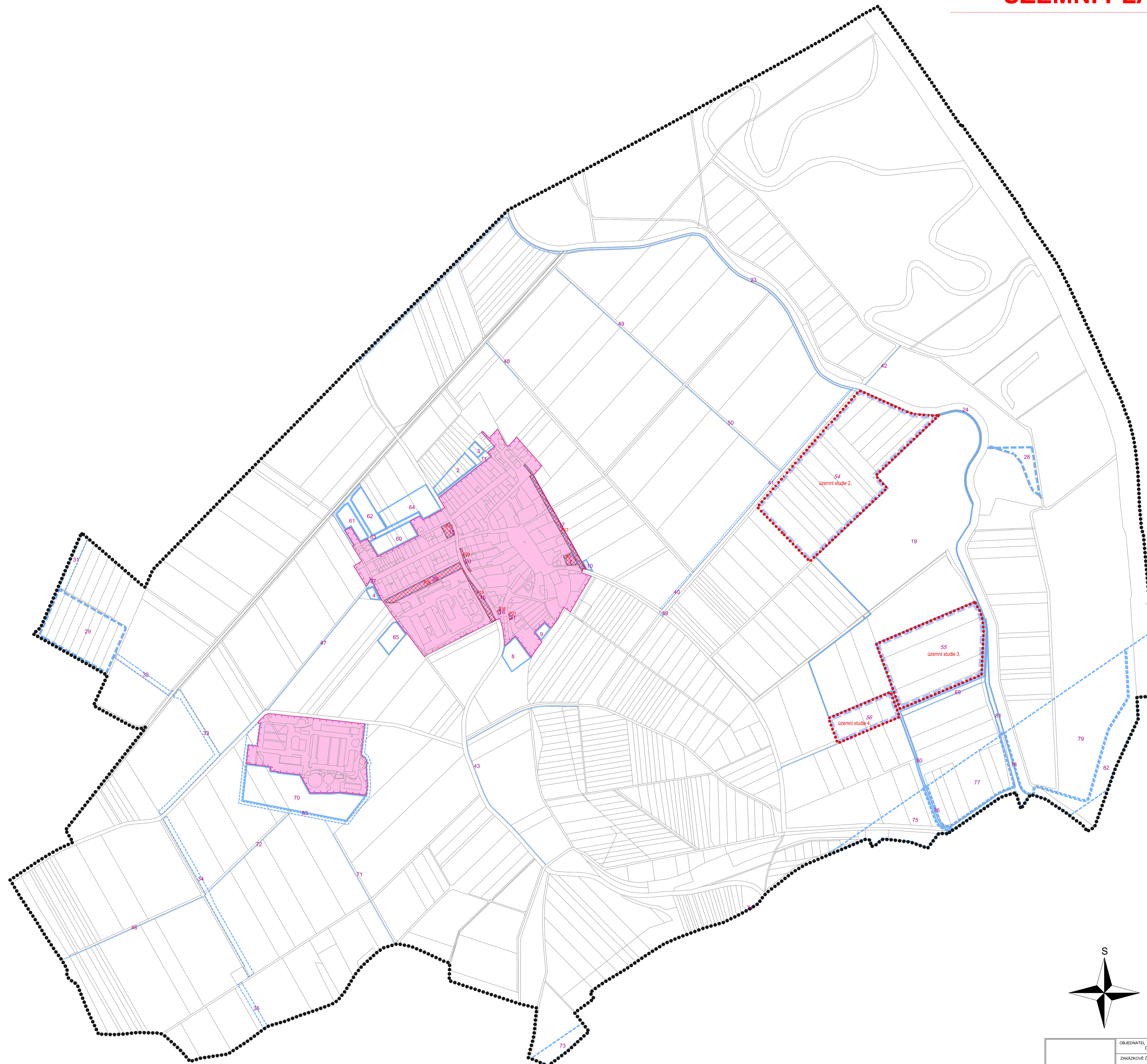



# ÚZEMNÍ PLÁN STRÍŽOVICE




## LEGENDA

-  řešené území
-  parcelní kresba
-  vnitřní kresba parcel
-  zastavěné území k 11.1.2021
-  návrhové plochy - zastavitelné plochy
-  návrhové plochy - změny v krajině
-  územní rezervy
-  plochy přestavby
-  plochy pro ověření územní studií
-  číslo návrhové plochy s rozdílným způsobem využití
-  číslo plochy územní rezervy

ZÁZNAM O ÚČINNOSTI		Otisk úředního razítka:
Vydávající správní orgán:	Zastupitelstvo obce Strážovice	
Datum nabytí účinnosti poslední změny:	2	
Pořadové číslo poslední změny:		
Použivatele: Jméno a příjmení: Funkce oprávněné úřední osoby pořizovatele: Podpis:	Městský úřad Kroměříž Ing. arch. Pavel Másešník referent oddělení územního plánování	



ORIGINÁTEL OBEC STRÍŽOVICE	POŘIZOVATEL MĚSTSKÝ ÚŘAD KROMĚŘÍŽ		
ZAKÁZKOVÉ ČÍSLO P-6-21	ODPOVĚDNÝ PROJEKTANT ING. ARCH. MILAN KROUJMAN		
<b>ÚZEMNÍ PLÁN STRÍŽOVICE</b>			
<b>ÚPLNÉ ZNĚNÍ PO VYDÁNÍ ZMĚNY č.2</b>			
ORSAH VÝKRES ZÁKLADNÍHO ČLENĚNÍ ÚZEMÍ	MĚŘITNO 1 : 5 000	DATUM 10/2024	VČ. P2-1

Příloha č.2